



Baugesuch		(durch Baubewilligungsbehörde auszufüllen) Eingang Baubewilligungsbehörde Baugesuchs-Nr. Bezirk Baugesuchs-Nr. Kanton Auflagefrist Bewilligt am	30. APR. 2026 6.2026.024 2026-0268 05.05. - 26.05.26
Standortbezirk <input type="checkbox"/> Appenzell <input type="checkbox"/> Schwende-Rüte <input type="checkbox"/> Schlatt-Haslen <input type="checkbox"/> Gonten <input checked="" type="checkbox"/> Oberegg		Gesuchsart <input type="checkbox"/> Baugesuch <input type="checkbox"/> Bauermittlung <input checked="" type="checkbox"/> nachträgliches Baugesuch <input checked="" type="checkbox"/> Projektänderung zu Baugesuchs-Nr. 2021-0650	
Gesuchsteller	Name / Firma Adresse Telefon / E-Mail	Brey Michael Schwellmühlestr. 43, 9113 Oberegg 079 7931600 / nadine.frey@weiss.ch	
Grundeigentümer	Name / Firma Adresse Telefon / E-Mail	<input checked="" type="checkbox"/> identisch mit Gesuchsteller	
Projektverfasser	Name / Firma Adresse Telefon / E-Mail	<input checked="" type="checkbox"/> identisch mit Gesuchsteller	
Bauleitung	Name / Firma Adresse Telefon / E-Mail	<input checked="" type="checkbox"/> identisch mit	
Bezeichnung des Bauvorhabens Materialcontainer / Überdachung Aussenplatz			
Baukosten Fr. ..		Visiere gestellt am 05.05.2026	
Lage des Bauvorhabens (Adresse, Liegenschaft) Schwellmühlestr. 41, Oberegg			
Parzellen-Nr. 687	Zone(n) gemäss Zonenplan		Weiterzone
Baurechts-Nr. ..	Quartierplan		
Gebäude-Nr. 870	Quartierplan		
Art des Bauvorhabens (Mehrfachnennungen möglich)			
<input type="checkbox"/> Neubau <input checked="" type="checkbox"/> Umbau / Erweiterung <input type="checkbox"/> Terrainveränderung <input type="checkbox"/> Reklame		<input type="checkbox"/> Abbruch <input type="checkbox"/> Wiederaufbau <input type="checkbox"/> Solaranlage <input type="checkbox"/> andere	
<input type="checkbox"/> Nutzungsänderung		- bisherige Nutzung	
		- künftige Nutzung	
Anzahl Wohnräume pro Einheit	vor / nach der Ausführung	 /
Anzahl Wohneinheiten	vor / nach der Ausführung	 /
Kurzbeschreibung des Bauvorhabens			
Container für Material/Geräte (bereits aufgestellt) gem Foto			
Überdachung Aussenplatz mit Holz/Kunststoff			
	Fassade	Fenster	Dach
Material	Holz / Kunststoff
Farbe

Sofern es sich um ein **Bauvorhaben mit landwirtschaftlichem Zweck** handelt

Angaben zum Landwirtschaftsbetrieb

- Direktzahlungsberechtigter Betrieb
 Betriebsführung durch Gesuchsteller
 Weiterführung des Betriebs gesichert durch

Weitere Angaben zum Bauvorhaben

- Erstellung / Änderung eines nichtlandwirtschaftlichen Nebenbetriebs
 – Art des Nebenbetriebs
- Erstellung / Änderung einer Stallbaute
 → Formular '[Gewässerschutz Landwirtschaft](#)' ausfüllen
 Tierbestand wird verändert
 → *aktuelle Suisse Bilanz (Aufnahmeblatt für die gesamtbetriebliche Nährstoffbilanz) beilegen*
- Erstellung / Änderung von Jauchegrube Mistplatte Laufhof Siloanlage
 → Formular '[Gewässerschutz Landwirtschaft](#)' ausfüllen
 → Für Jauchegruben Statiknachweis beilegen
- Erstellung / Erweiterung einer Wohnbaute
 – Anzahl auf Betrieb wohnende Familienmitglieder
- Anzahl auf Betrieb wohnende Angestellte
- Terrainveränderung / Aushubdeponie
 – Anzahl m³
- *Längs- und Querschnitte einreichen*

Nicht
Betroffen

Sofern es sich um ein **nichtlandwirtschaftliches Bauvorhaben** ausserhalb der Bauzone handelt

Gesuch betrifft:

- bestehende Wohnbaute
 am 1. Juli 1972 bereits bestanden
 seit 1. Juli 1972 wurden bauliche Veränderungen vorgenommen
- bestehende Gewerbebaute
 am 1. Januar 1980 bereits bestanden und gewerblich genutzt
 seit 1. Januar 1980 wurden Erweiterungen vorgenommen
- Terrainveränderung / Aushubdeponie
 – Anzahl m³
- *Längs- und Querschnitte einreichen*

Nicht
Betroffen

Sofern es sich um eine **gewerbliche oder industrielle Baute oder Anlage** handelt

Betriebsform Anzahl Angestellte

- Verwendung von umweltgefährdenden Stoffen / Organismen
 Lärmverursachender Betrieb
 Anzahl Betriebsstunden pro Tag pro Woche
- *evtl. Lärnmachweis einreichen*
- Verursachung von Luftschadstoffen
 Geruchsbildung
 Industrielle oder gewerbliche Abwässer
 Kühlabwasser
 Sonderabfälle

Nicht
Betroffen

<input type="checkbox"/> Nicht Betroffen	Zufahrt Neue / geänderte Zufahrt über <input type="checkbox"/> Staatsstrasse <input type="checkbox"/> Bezirksstrasse <input type="checkbox"/> Privatstrasse → Bei neuer / ge- änderter Zufahrt Sichtweitenachweis nach VSS-Norm 640 273a einreichen.	Bestehende / Geplante Parkplätze Anzahl Aussenparkplätze / Anzahl Garagenparkplätze / Anzahl behindertengerechte Parkplätze / <input type="checkbox"/> mech. Belüftung von Sammel- / Tiefgaragen vorgesehen	<input checked="" type="checkbox"/> Nicht Betroffen
<input type="checkbox"/> Nicht Betroffen	Behandlung des Meteorwassers <input type="checkbox"/> Versickerung <input type="checkbox"/> Retention <input type="checkbox"/> Mischsystem <input type="checkbox"/> Trennsystem <input type="checkbox"/> Ableitung in Strassenkanalisation <input type="checkbox"/> Ableitung in Oberflächengewässer Regenwassernutzung <input type="checkbox"/> ja <input type="checkbox"/> nein	Behandlung des Schmutzwassers <input type="checkbox"/> Ableitung in öffentliche Kanalisation <input type="checkbox"/> Ableitung in Kleinkläranlage <input type="checkbox"/> Ableitung in Jauchegrube <input type="checkbox"/> Abtransport in ARA <input type="checkbox"/> Düngerverwertung <input type="checkbox"/> Autowaschplatz vorgesehen	<input checked="" type="checkbox"/> Nicht Betroffen
Trinkwasserversorgung <input type="checkbox"/> öffentliche Wasserversorgung durch <input type="checkbox"/> andere (Quellen, etc.)		<input checked="" type="checkbox"/> Nicht Betroffen	
Gewässer <input type="checkbox"/> Bauvorhaben im oder am Wasser (innerhalb Gewässerraum oder Baulinie) <input type="checkbox"/> Wasserentnahme aus öffentlichen Gewässern / Grundwasser → Konzessionsgesuch einreichen <input type="checkbox"/> Baute in Grundwasserschutzzone / -areal		<input checked="" type="checkbox"/> Nicht Betroffen	
Energie (Vom Vorhaben betroffene Räume werden aktiv beheizt, gekühlt oder belüftet) <input type="checkbox"/> Es wird ein MINERGIE - Zertifikat angestrebt <input type="checkbox"/> Der Energienachweis liegt bei → Bei Sanierungen, An- und Umbauten sowie bei Nutzungsänderungen ist das Formular <u>'Energiedossier'</u> zusammen mit dem Baugesuch einzureichen! Bei besonderen Verhältnissen gilt dies auch bei Neubauten! <input type="checkbox"/> Der Energienachweis wird spätestens 14 Tage vor Baubeginn oder bei MINERGIE-Bauten spätestens 60 Tage vor Baubeginn eingereicht		<input checked="" type="checkbox"/> Vom Vorhaben betroffene Räume werden weder aktiv beheizt, gekühlt noch belüftet	
Spezielle Bauten und Anlagen <input type="checkbox"/> Lüftung <input type="checkbox"/> Klimaanlage <input type="checkbox"/> Kühlräume <input type="checkbox"/> Gewächshäuser <input type="checkbox"/> Heizungen im Freien <input type="checkbox"/> Beheizung von Freiluftbädern <input type="checkbox"/> Elektrizitätserzeugung mit fossilen Brennstoffen			
Wärmeerzeugung bisher neu → Bei Änderungen der Wärmeerzeugung Formular <u>'Energiedossier'</u> und Gesuch <u>'Wärmeerzeugungs- und Tank- anlage'</u> einreichen. <input type="checkbox"/> Leistung (neu) über 1000 kW bei fossilen Brennstoffen / über 70 kW bei Holzfeuerungen			
Stromversorgung durch			
Lärm <input type="checkbox"/> Das Bauvorhaben verursacht Lärm → evtl. <u>Lärmmachweis</u> einreichen <input type="checkbox"/> Das Bauvorhaben kommt in der Nähe einer Lärmquelle zu liegen → evtl. <u>Lärmmachweis</u> einreichen		<input checked="" type="checkbox"/> Nicht Betroffen	
Kataster der belasteten Standorte <input type="checkbox"/> Bauvorhaben betrifft Grundstück, welches im Kataster der belasteten Standorte eingetragen ist		<input checked="" type="checkbox"/> Nicht Betroffen	
Naturgefahren <input type="checkbox"/> Standort des Bauvorhabens liegt im Naturgefahrenbereich		<input checked="" type="checkbox"/> Nicht Betroffen	
Wald <input type="checkbox"/> Bauvorhaben liegt innerhalb der Waldabstandslinie oder näher als 20 m vom Waldrand entfernt <input type="checkbox"/> Bauvorhaben liegt im Waldareal		<input checked="" type="checkbox"/> Nicht Betroffen	
Natur- / Heimatschutz <input type="checkbox"/> Bauvorhaben betrifft Schutzobjekt (Ortsbild-, Denkmal-, Natur-, Landschaftsschutz) <input type="checkbox"/> Begutachtung durch Fachkommission für Heimatschutz / Denkmalpflege gewünscht		<input checked="" type="checkbox"/> Nicht Betroffen	

Beilagen

Hinweis

- Die notwendigen Unterlagen sind bei der zuständigen Baubewilligungsbehörde 4-fach einzureichen.
- Bei Visierpflicht ist das Ausmass des Bauvorhabens mit Einreichung des Gesuchs im Gelände abzustecken. Die Visiere dürfen vor Erteilung der Baubewilligung nur mit Zustimmung der Baubewilligungsbehörde entfernt werden.
- Fehlende Unterlagen / Angaben werden nachgefordert. Bis zu ihrem Eintreffen bei der nachfordernden Behörde stehen die Behandlungsfristen still.
- Alle Planunterlagen sind zu datieren und von Gesuchsteller, Projektverfasser und Grundeigentümer zu unterzeichnen.
- Auf allen Plänen ist das Vorhaben wie folgt einzuzeichnen: Ausgenommen von der Regelung sind Neubauten!

- rot ⇒ neue Teile
- gelb ⇒ abzubrechende Teile
- schwarz ⇒ bestehende Teile

- Alle Pläne sind vermasst im Massstab 1:100 oder 1:50 einzureichen, soweit nichts anderes bestimmt wird.
- Von sämtlichen Planformaten > A3 ist zusätzlich je 1 Exemplar im Format A3 einzureichen oder auf einem Datenträger im pdf-Format abzugeben.

Dem Gesuch liegen folgende Unterlagen bei:

- Situationsplan (mit Nordpfeil, im Massstab 1:500 oder 1:1000, aktuell, d.h. mit allen bestehenden / bewilligten Bauten, Zufahrten, Parkplätzen, Grenz- und Gebäudeabständen, Strassen-, Gewässer- und Waldabständen)
- Grundrisse
- Schnitte (mit massgebenden Höhen, Kontroll-Höhenfixpunkt, OK Erdgeschoss, massgebendem und gestaltetem Terrain bis Grundstücksgrenze)
- Fassaden (mit massgebendem und gestaltetem Terrain bis Grundstücksgrenze)
- Umgebungsplan
- Brandschutznachweis
- Kanalisationsplan
- Berechnung der Nutzungsziffer mit Berechnungsschema
- Bestandesaufnahmepläne bei Abbruch und Wiederaufbau gestützt auf die Bestandesgarantie
- Aushubdeponie: Quer- und Längsschnitt, Volumenangaben in m³
- Fotos (nur zur Dokumentation der bestehenden Situation, wird nicht als Plan akzeptiert!)
- Lärmmachweis
- Versickerungs- und Retentionsnachweis (hydrogeologischer Bericht)
- Umweltverträglichkeitsbericht (UVB)
- Formular ['Gewässerschutz Landwirtschaft'](#)
- aktuelle Suisse Bilanz (Aufnahmeblatt für die gesamtbetriebliche Nährstoffbilanz)
- Formular ['Entsorgungskonzept'](#)
- Formular ['Energiedossier'](#)
- Gesuch ['Wärmeerzeugungs- und Tankanlage'](#)
- Gesuch ['Strassenaufbruch'](#)
- Gesuch um Ausnahmegewilligung mit Begründung
- Gesuch um Erteilung einer Konzession
- Sichtweitennachweis nach VSS-Norm 640 273a
- Zustimmung Unterschreitung Grenzabstand
- Dispensation Schutzraum
- Projektgenehmigung Schutzraum
-

Ort, Datum

Oberegg 28.04.26

Unterschrift Gesuchsteller

M. Heu

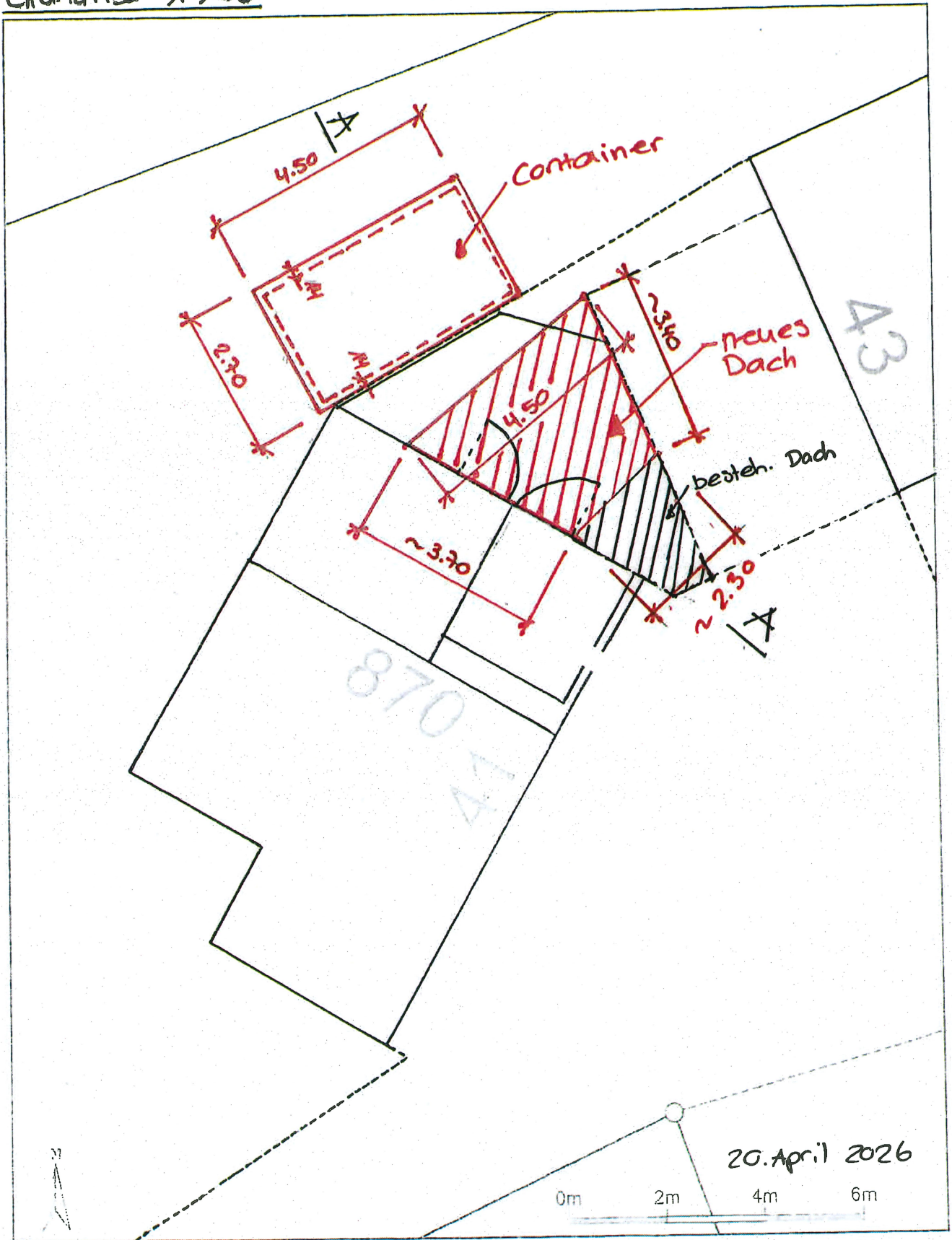
Unterschrift Grundeigentümer

M. Heu

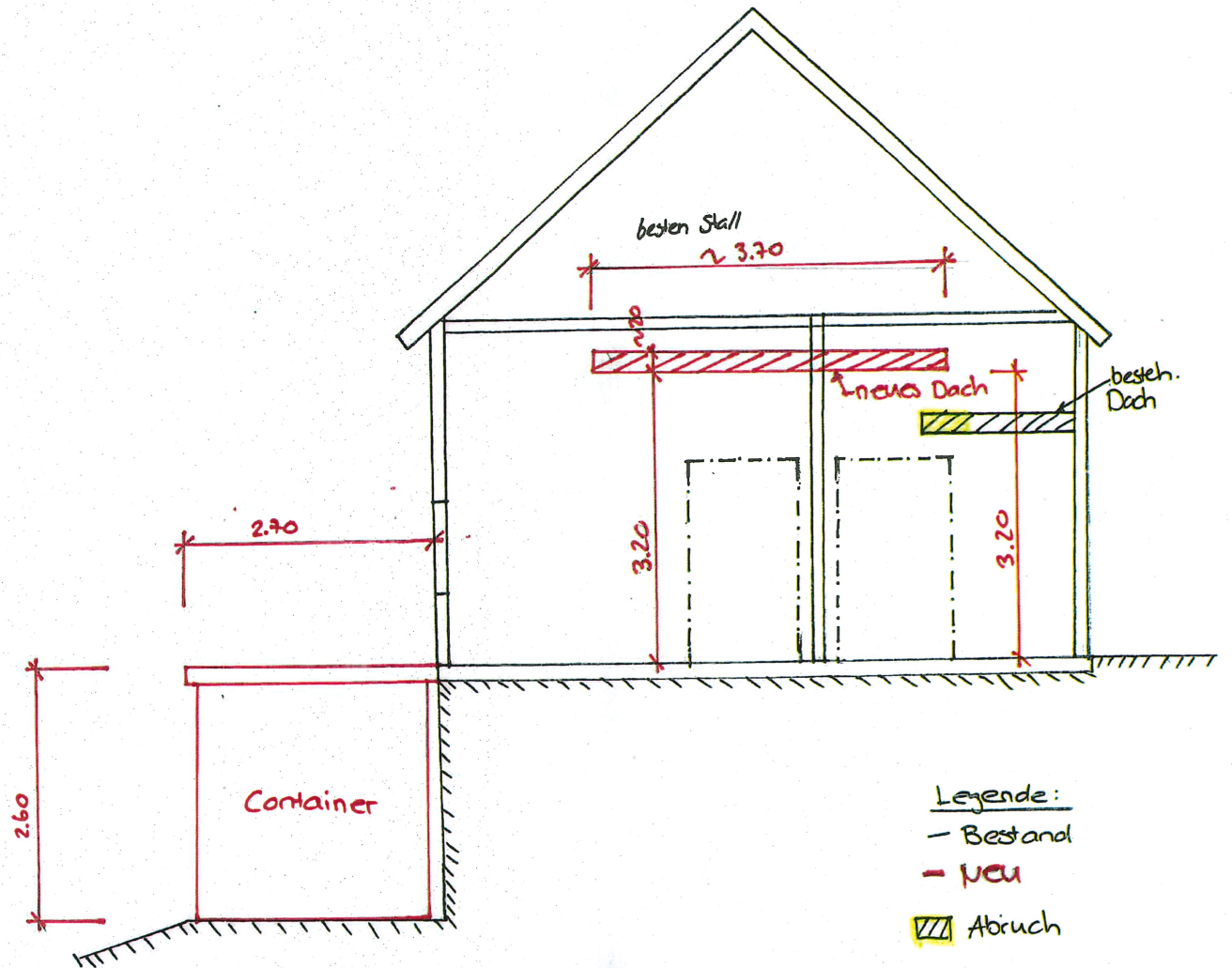
Unterschrift Projektverfasser

M. Heu





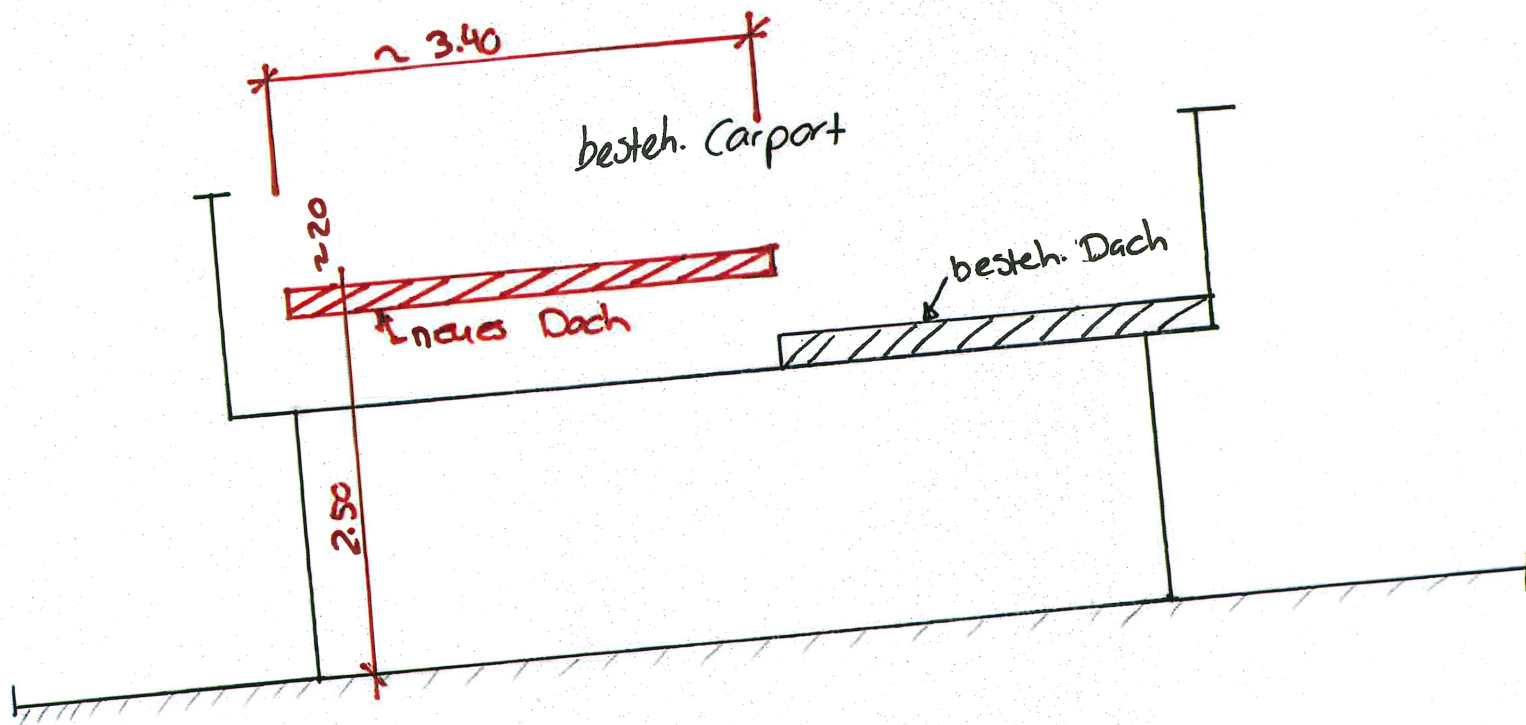
Schnitt A-A 1:50



Nord-West Fassade Carport 1:50

Legende:

- Bestand
- Neu



20. April 2026

