Rondomweg

ai oberegg...

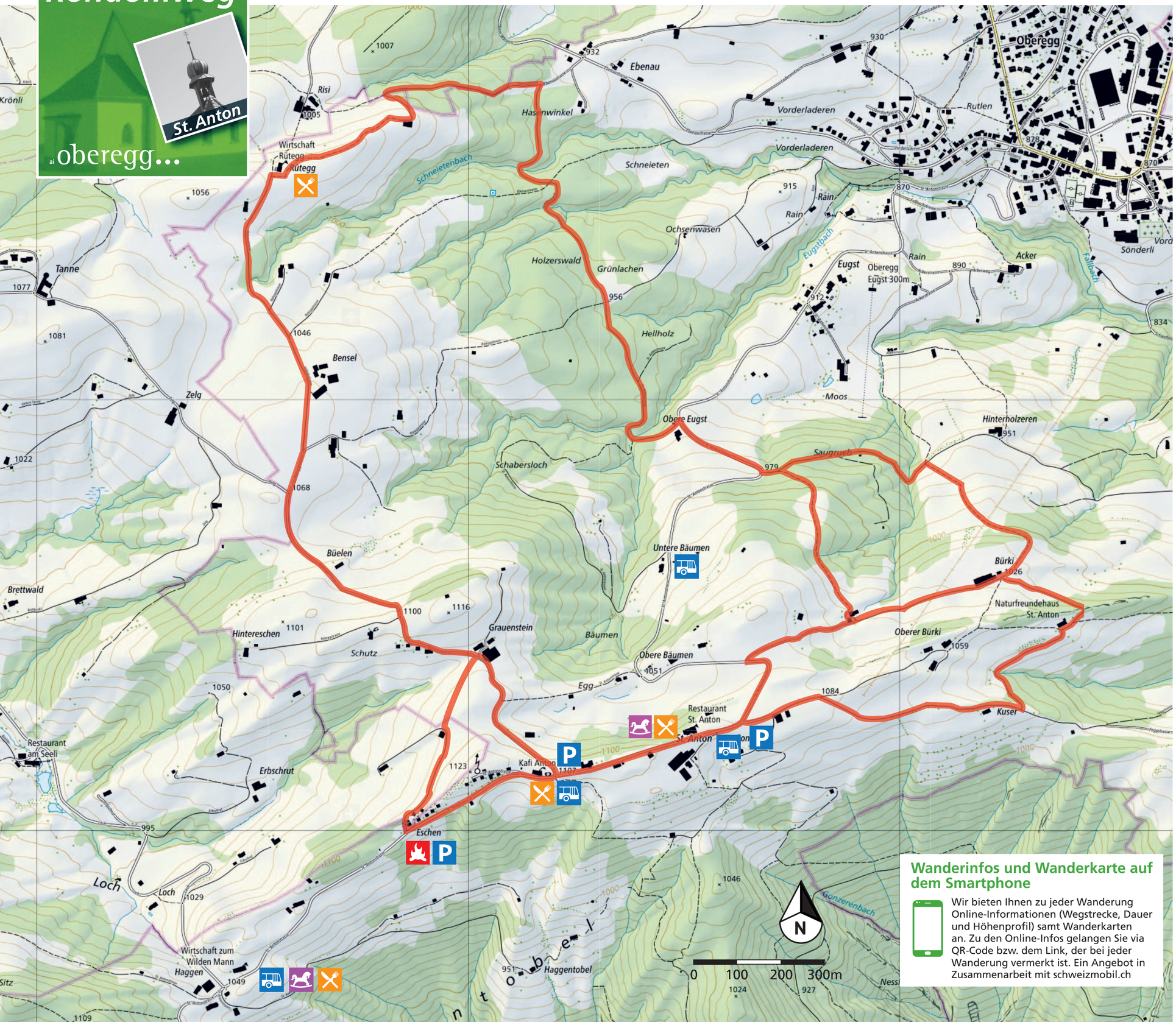

Wanderinfos und Wanderkarte auf dem Smartphone

Wir bieten Ihnen zu jeder Wanderung Online-Informationen (Wegstrecke, Dauer und Höhenprofil) samt Wanderkarten an. Zu den Online-Infos gelangen Sie via QR-Code bzw. dem Link, der bei jeder Wanderung vermerkt ist. Ein Angebot in Zusammenarbeit mit schweizmobil.ch

Rondomweg kurz 1

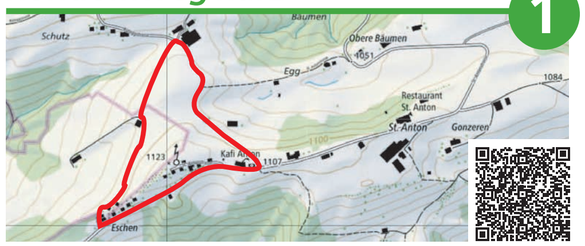

Aussicht ins Appenzeller Mittelland

0h20 min ↔ 1,23 km ↗ 37 m ↘ 37 m

Rondomweg leicht 2

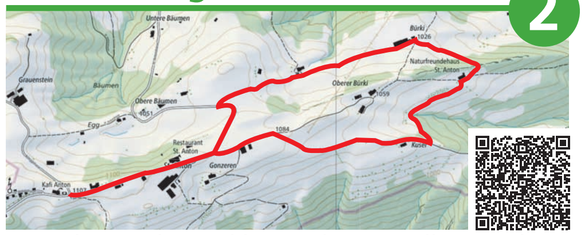

Aussicht ins Rheintal bis zu den Vorarlbergeralpen

0h49 min ↔ 2,95 km ↗ 106 m ↘ 106 m

Rondomweg mittel 3

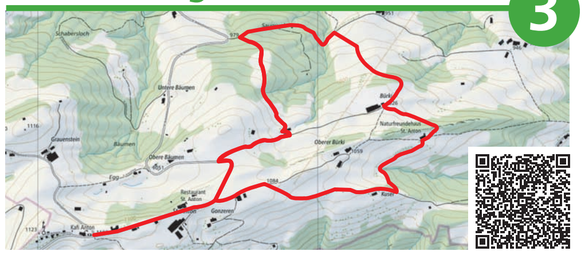

Aussicht vom Alpstein bis Bodensee

1h13 min ↔ 3,95 km ↗ 188 m ↘ 188 m

Rondomweg lang 4

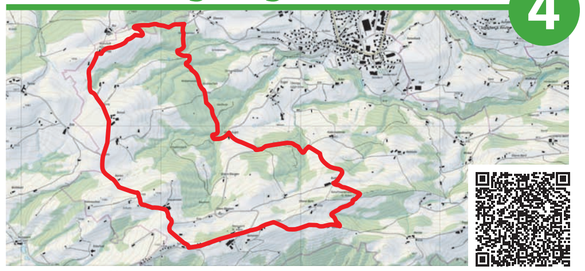

Appenzeller Hügelblick

1h56 min ↔ 6,68 km ↗ 282 m ↘ 282 m

- Postautohaltestelle
- Parkplatz
- Restaurant
- Feuerstelle
- Spielplatz

ai oberegg...